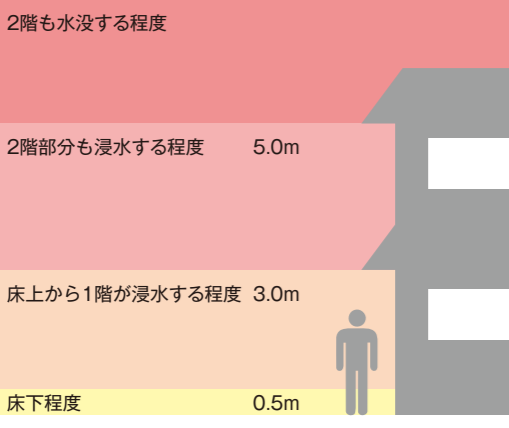


伏見区

浸水の目安



凡例

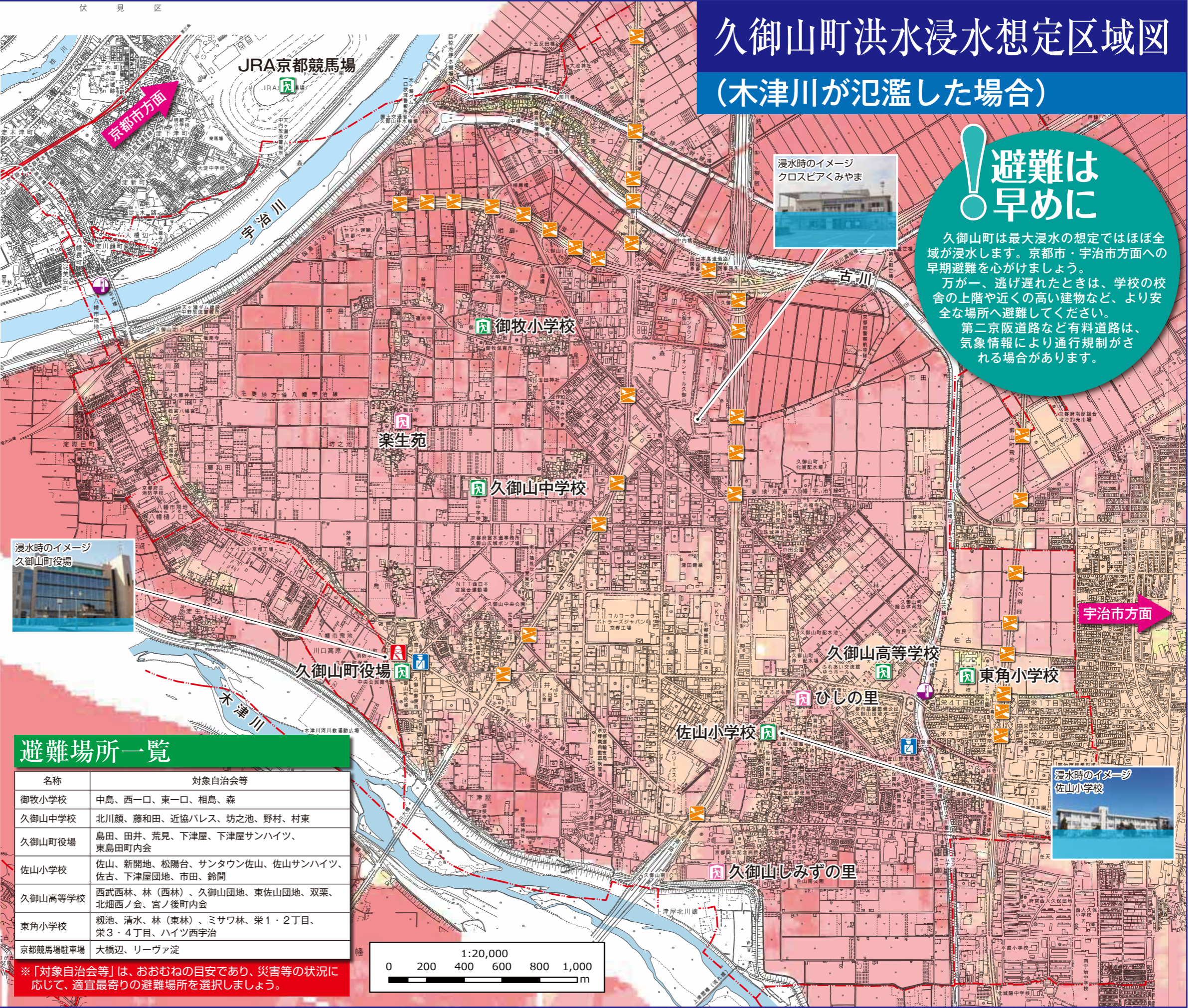
浸水した場合に想定される水深(ランク別)

- 5.0m以上の区域
- 3.0～5.0m未満の区域
- 0.5～3.0m未満の区域
- 0.5m未満の区域
- 市町境界
- 避難場所
- 福祉避難所
- 消防署
- 交番
- 水位観測所
- 地下道(アンダーパス)

アンダーパスとは

交差する鉄道や道路などの下を通過するため、周辺の地面よりも低くなっている道路のことで、地形的に雨水が集まりやすい構造となっています。

近年、全国各地で集中豪雨等によるアンダーパスの冠水により車両が水没するなどの事故が発生しています。



久御山町洪水浸水想定区域図

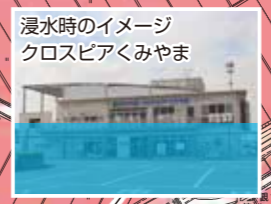
(木津川が氾濫した場合)

避難は早めに

久御山町は最大浸水の想定ではほぼ全域が浸水します。京都市・宇治市方面への早期避難を心がけましょう。

万が一、逃げ遅れたときは、学校の校舎の上階や近くの高い建物など、より安全な場所へ避難してください。

第二京阪道路など有料道路は、気象情報により通行規制がされる場合があります。



避難場所一覧

名称	対象自治会等
御牧小学校	中島、西一口、東一口、相島、森
久御山中学校	北川顔、藤和田、近協パレス、坊之池、野村、村東
久御山町役場	島田、田井、荒見、下津屋、下津屋サンハイツ、東島田町内会
佐山小学校	佐山、新開地、松陽台、サントウン佐山、佐山サンハイツ、佐古、下津屋団地、市田、鈴間
久御山高等学校	西武西林、林(西林)、久御山団地、東佐山団地、双葉、北畑西ノ会、宮ノ後町内会
東角小学校	畑池、清水、林(東林)、ミサワ林、栄1・2丁目、栄3・4丁目、ハイツ西宇治
京都競馬場駐車場	大橋辺、リーヴァ淀

※「対象自治会等」は、おおむねの目安であり、災害等の状況に応じて、適宜最寄りの避難場所を選択しましょう。

